Urlaubsregion HAUENSTEIN

Wandern im Wasgau-Felsenland

Spazierwanderwege

Hauensteiner Spazierwanderwege

Urlaubsregion HAUENSTEIN im Biosphärenreservat Pfälzerwald

Willkommen im Luftkurort Hauenstein,

dem größten Schuhdorf in Deutschland.

In unserer vielfältigen Urlaubsregion Hauenstein mit den idyllisch gelegenen Ortschaften Darstein, Dimbach, Hauenstein, Hinterweidenthal, Lug, Schwanheim, Spirkelbach, Wilgartswiesen und den Annexen Hermersbergerhof und Hofstätten finden Sie sieben zertifizierte Premium-Wanderwege mit grandiosen Ausblicken.

Aber auch rund um unseren Schuhort Hauenstein gibt es viel zu entdecken und zu erwandern. Unsere Hauensteiner Spazierwanderwege haben einen hohen Erlebniswert und führen Sie durch die intakte Natur des Biosphärenreservates Naturpark Pfälzerwald. Sie streifen durch naturbelassene Wälder, über schwingende Wiesen, entlang von Gewässern und Uferzonen und entdecken auch die markanten Buntsandsteinformationen des Wasgau-Felsenlandes. Hier bieten sich grandiose Aus- und Weitblicke auf Landschaft und Natur. Natürlich lädt auch die örtliche Gastronomie zum Verweilen bei einem Glas Pfälzer Wein oder bei lokalen Spezialitäten ein. Lassen Sie sich verwöhnen.

All unsere Hauensteiner Spazierwanderwege sind bei einem Spaziergang innerhalb eines Vormittags oder Nachmittags zu gehen. Sie weisen nur wenige und moderate Steigungen auf. Auskunft geben die Höhenprofile.

Lust bekommen?

Dann freuen wir uns, Sie in unserem gastfreundlichen Urlaubsort Hauenstein begrüßen zu dürfen!

Urlaubsregion HAUENSTEIN im Biosphärenreservat Pfälzerwald

Pfälzerwald · Nordvogesen WANDERarena

Queichquellenweg

9

1:30 h | 5,0 km | 41 m | leicht

Wanderparkplatz Farrenwiese, Queichtal Ostseite, Paddelweiher, Kirchenwoog, Queichquelle, Queichtal Westseite, Kirchenwoog, Paddelweiher, Wanderparkplatz Farrenwiese.

Kaum Höhenunterschiede, ein fast ebener Weg. Mit Rollstuhl und Kinderwagen befahrbar. Dazu empfiehlt sich die gestrichelte Routenführung. Abkürzung nach 300m, 900m und 1700m möglich.

Startpunkt, Parken und PKW-Navigation:
Wanderparkplatz Farrenwiese am Ende der Dahner Straße, 76846 Hauenstein

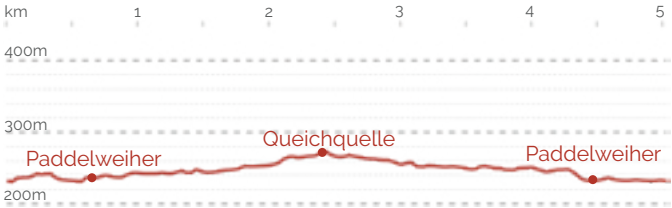

Dümpeltalweg

②

1:15 h | 3,2 km | 43 m | leicht

Parkplatz Wasgaufreibad, Dümpel, Kurzer Dümpel, Hinteres Deich, Heidelbeerdeich, Weidentälchen, Parkplatz Wasgaufreibad.

Kaum Höhenunterschiede. An verschiedenen Stellen des Weges begleiten Sie Kupfertafeln mit philosophischen Sprüchen und Aphorismen. Auf diesem Weg genießen Sie die Kostbarkeit des Augenblicks.

Startpunkt, Parken und PKW-Navigation:
Wasgaufreibad Hauenstein, 76846 Hauenstein

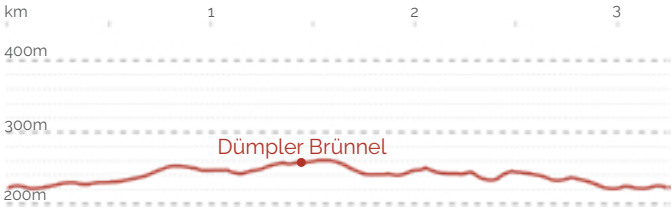

Neding-Rundweg

③

1:00 h | 2,1 km | 32 m | leicht

Falkenburgstraße, Neding Rückseite, Bachschneider, Seniorenheim, Landhotel Wasgau, Speyerstraße, Falkenburgstraße.

Mit Rollstuhl und Kinderwagen befahrbar. Dazu wird empfohlen, den Weg gegen den Uhrzeigersinn zu begehen.

Startpunkt, Parken und PKW-Navigation:
Parkplatz Wanderbahnhof Hauenstein Mitte, Falkenburgstraße, 76846 Hauenstein

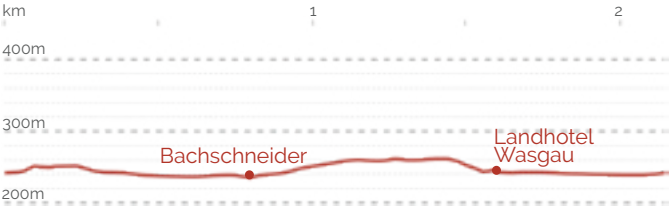

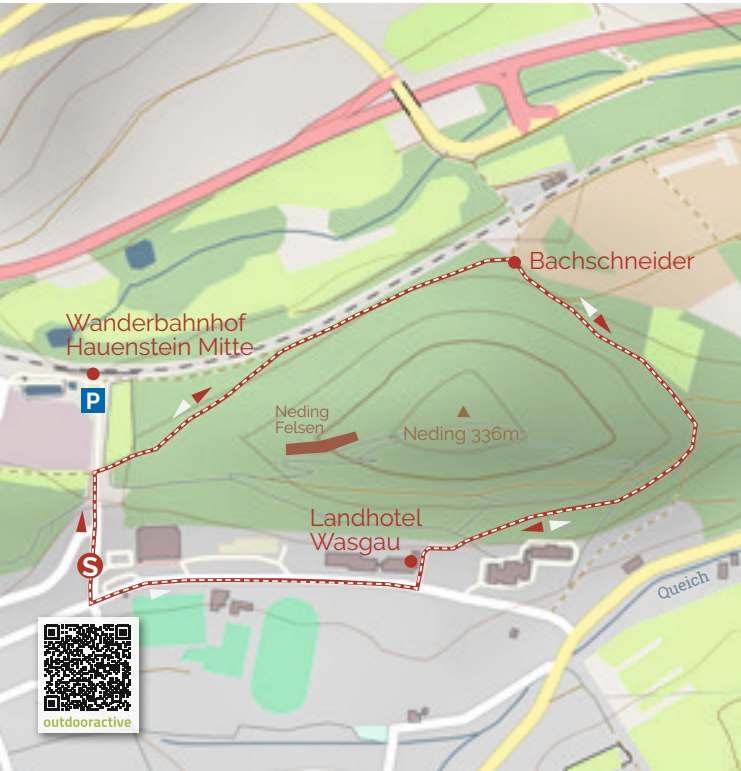

Steinbachweg

7

1:30 h | 4,9 km | 112 m | leicht

Ankers Kreuz, Bauhof, Steinbach, Streich, Weickertsbühl, Anwesen Bisson, Speyerstraße, Ziegelhütte, Landauer Straße, Kloster, Feldgewanne Neue Äcker, An der Vogelhege, Weißenburger Straße, Ankers Kreuz

Startpunkt:
Ankers Kreuz am Ende der Weißenburger Straße, 76846 Hauenstein

Parken und PKW-Navigation:
An der Vogelhege, 76846 Hauenstein oder Recyclinghof, L495 nach Ortsausfahrt, 76846 Hauenstein

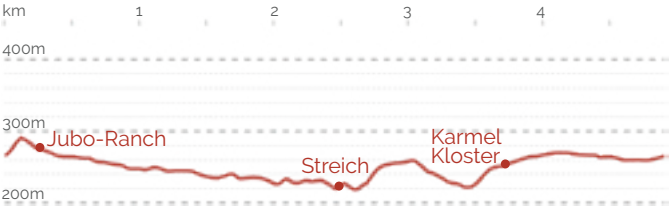

Himmelspfortenweg

11

3:15 h | 8,8 km | 202 m | mittel

Wanderparkplatz Farrenwiese, Grillplatz, Trimm-Dich-Pfad, Deimersdöller Brünnel, Waldgewanne Himmelspforte, Winterkirchel, Naturdenkmal Dicke Eiche, Wanderheim Dicke Eiche, Eben-fällt-er, Hasenteller, Kurzer Dümpel, Wasgaufreibad, Altwiesenpark, Wanderparkplatz Farrenwiese

Startpunkt, Parken und PKW-Navigation:
Wanderparkplatz Farrenwiese am Ende der Dahner Straße, 76846 Hauenstein

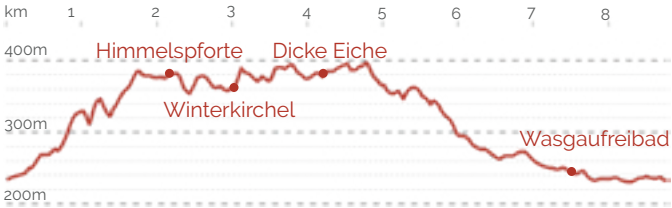

Burghalderfelsen

Blick vom Kreuzfelsen

Backelstein

Nedingfelsen

Urlaubsregion
HAUENSTEIN
im Biosphärenreservat Pfälzerwald

Hauensteiner
Spazierwanderwege

Kahler Felsen

Panoramaweg

4:00 h | 10,2 km | 315 m | mittel

Wanderparkplatz Farrenwiese, Burghalder, Lanzenfahrter Felsen (Aussichtspunkt), Weidentälchen, Wasgaufreibad, Dörreinhalde, Kreuzelhalde, Ankers Kreuz, An der Vogelhege, Feldgewanne Neue Äcker, Kloster, Kapelle, Landauer Straße, Ziegelhütte, Speyerstraße, Parkplatz Landhotel Wasgau, Neding, Adolph-Kolping-Weg, Felsdurchbruch, Steinbruch, Grillplatz, Wanderparkplatz Farrenwiese

Startpunkt, Parken und PKW-Navigation:
Wanderparkplatz Farrenwiese am Ende der Dahner Straße, 76846 Hauenstein

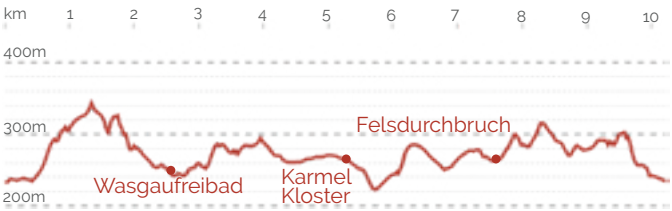

Burghalderweg

3:40 h | 9,4 km | 216 m | mittel/schwer

Parkplatz Wasgaufreibad, Weidentälchen, Lanzenfahrter Felsen (Aussichtspunkt), Benz (nach rechts ca. 400 m zur karolingischen Fliehburg), Hoher Kopf, Hasenteller, Eben-fällt-er, Wanderheim Dicke Eiche, Zick-Zack-Weg, Queichquelle, Paddelweiher, Altwiesenpark, Parkplatz Wasgaufreibad

Startpunkt, Parken und PKW-Navigation:
Parkplatz Wasgaufreibad, 76846 Hauenstein

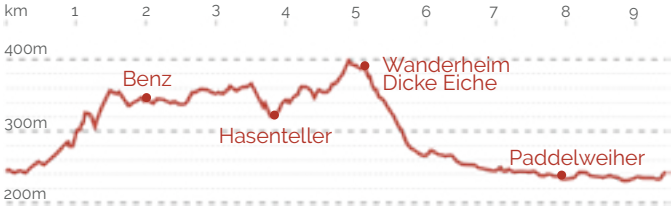

outdooractive

Hülsenbergweg

6

1:40 h | 4,5 km | 146 m | mittel

Ankers Kreuz, Schützenhaus, Stopper, Lourdesgrotte, Hülsenberg, Schutzhütte Weimersborn, Soldatenkopf, Wachtfelsen, Zick-Zack-Pfad zum Ankers Kreuz

Startpunkt:
Ankers Kreuz am Ende der Weißenburger Straße, 76846 Hauenstein

Parken und PKW-Navigation:
An der Vogelhege, 76846 Hauenstein oder Recyclinghof, L495 nach Ortsausfahrt, 76846 Hauenstein

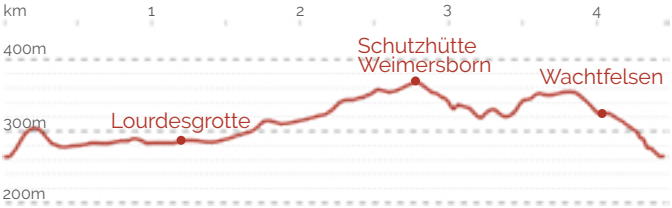

Rauschlochweg

12

1:15 h | 2,1 km | 104 m | mittel

Pirminiusstraße, Wasserhochbehälter, Rauschlochfelsen, Felsabbruch, Zick-Zack-Weg, Fahrweg zum Winterkirchel, Maifels, Weg oberhalb Freiherr-vom-Stein-Straße, Pirminiusstraße

Startpunkt:
Pirminiusstraße, Einmündung Michaelstraße, 76846 Hauenstein

Parken und PKW-Navigation:
Bahnhofstraße 101, 76846 Hauenstein

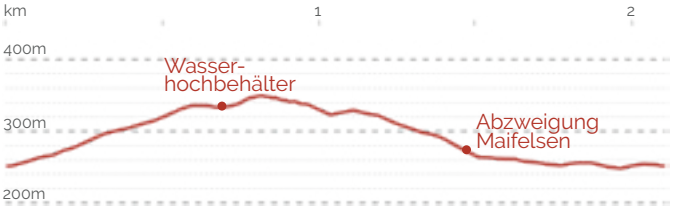

Hirtenbachweg

4

2:15 h | 6 km | 127 m | mittel

Pirminiusstraße, Wasserhochbehälter, Hängeler Pfad, Hängeler Brünnel, Vier Buchen, Stockwooger Halde, Johannes-Schächter-Pfad, Vorderer Hirtenbach, Trasse Pipeline, Bahnhof Hauenstein

Startpunkt:
Pirminiusstraße, Einmündung Michaelstraße, 76846 Hauenstein

Parken und PKW-Navigation:
Bahnhofstraße 101, 76846 Hauenstein

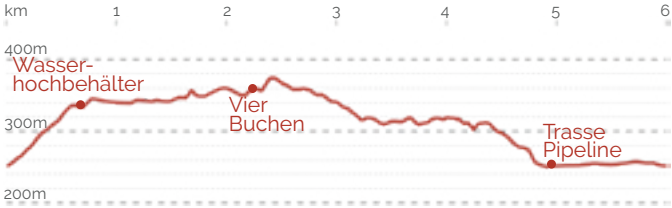

Sie wollen einen Spaziergang mit historischen Einblicken in die Schuh- und Ortsgeschichte verbinden?

Auf unserem Themenweg „Auf Schusters Rappen“ erleben Sie bei Ihrem Gang durch den Luftkurort Hauenstein Interessantes aus der Geschichte des Ortes und der damit eng verbundenen Geschichte der industriellen Schuhherstellung ab dem Ende des 19. Jahrhunderts. An mehr als einem Dutzend Stationen bieten sich Einblicke in die maschinelle Schuhproduktion, in das Leben der Fabrikarbeiter und der Menschen im Dorf. Die Exponate und Hinweistafeln werden durch ein begleitendes digitales Angebot abgerundet, das über Ihr Mobiltelefon abgerufen werden kann. Unser roter Riesen-Pumps bietet zudem das perfekte Motiv für ein tolles Erinnerungsfoto.

Startpunkt, PKW-Navigation:
Pirmasenser Straße, Einmündung Am Zimmerberg, 76846 Hauenstein

Urlaubsregion HAUENSTEIN im Biosphärenreservat Pfälzerwald

www.urlaubsregion-hauenstein.de

Lust auf mehr?

Besuchen Sie auch weitere Highlights im Ort:

- Wasgaufreibad,
- Schuhmeile Hauenstein,
- Deutsches Schuhmuseum Hauenstein,
- Flurkreuzeweg,
- Katharinenkapelle,
- Trekkingplatz,
- Jugendzeltplatz und viele mehr.

Tourist-Information Pfälzerwald, Urlaubsregion Hauenstein

Schuhmeile 1, 76846 Hauenstein
06392 / 9233380 | tourismus@hauenstein.rlp.de

Impressum

Herausgeber
Luftkurort Hauenstein
Schulstraße 4
76846 Hauenstein
Tel.: 06392 / 9233340

www.hauenstein.de

Texte und Fotos
Dominik Ketz, Urlaubsregion Hauenstein

Umsetzung und Gestaltung
Digitell | www.digitell.de

Kartengrundlage
© OpenStreetMap-Mitwirkende | www.openstreetmap.org

Icons made by Flaticon